









Кадастровый номер земельного участка: 59:32:4620002:29

[illegible]

Условные обозначения:

- 
  -  - проектная граница публичного сервитута
  -  - граница земельного участка ранее учтенного в ЕГРН
  -  - граница кадастрового квартала
  -  - граница муниципального образования
  -  - граница объекта капитального строительства ранее учтенного в ЕГРН
  - 59:32:4620002 - кадастровый номер квартала
  - :29 - кадастровый номер земельного участка (объекта капитального строительства) в кадастровом квартале
  -  - местоположение проектируемого сооружения (проектируемый газопровод-ввод)
  -  - существующий газопровод